

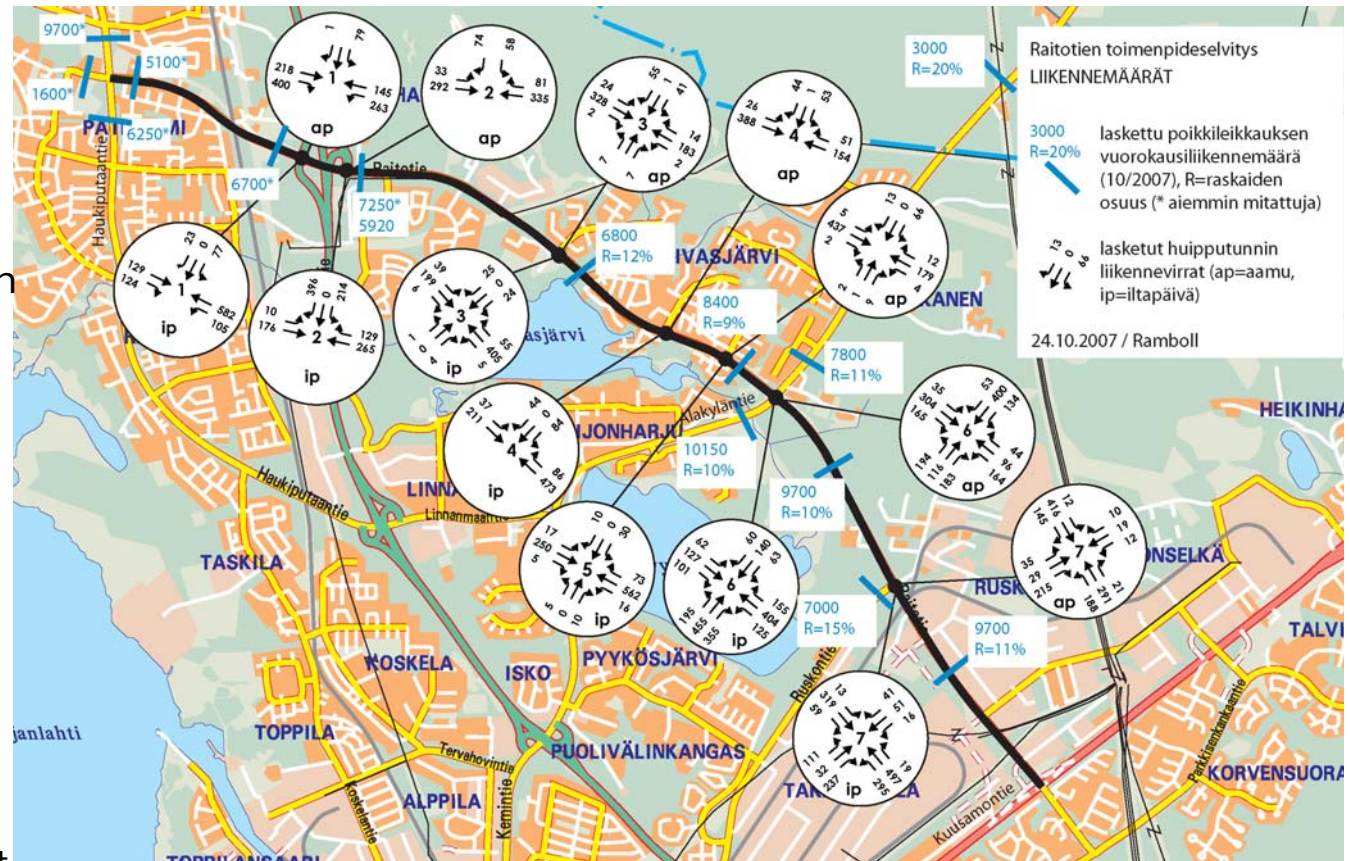
A photograph of a road scene. In the foreground, there is a pedestrian crossing with white stripes on the asphalt. A blue and white pedestrian crossing sign is mounted on a pole. A yellow bus is driving on the road. In the background, there is a speed limit sign showing '60'. The road is lined with green trees and a white house is visible on the right side. The sky is blue with some clouds.

Raitotien toimenpideselvitys

NYKYTILANTEESTA

Liikennemäärät

- Liikennettä laskettu syksyllä 2007 ja vuonna 2006
 - konelaskentoja
 - liittymät liikennevirroitain 2007
 - laskennoissa näkyy Kuusamontien remonti
 - liikennemäärät kasvaneet viime vuosina
- Liikenne-ennuste laadittu
- toimivuustarkastelut





Raitotien toimenpideselvitys
LIIKENNEMÄÄRÄT
 (KVL = ajoneuvoa vuorokaudessa)

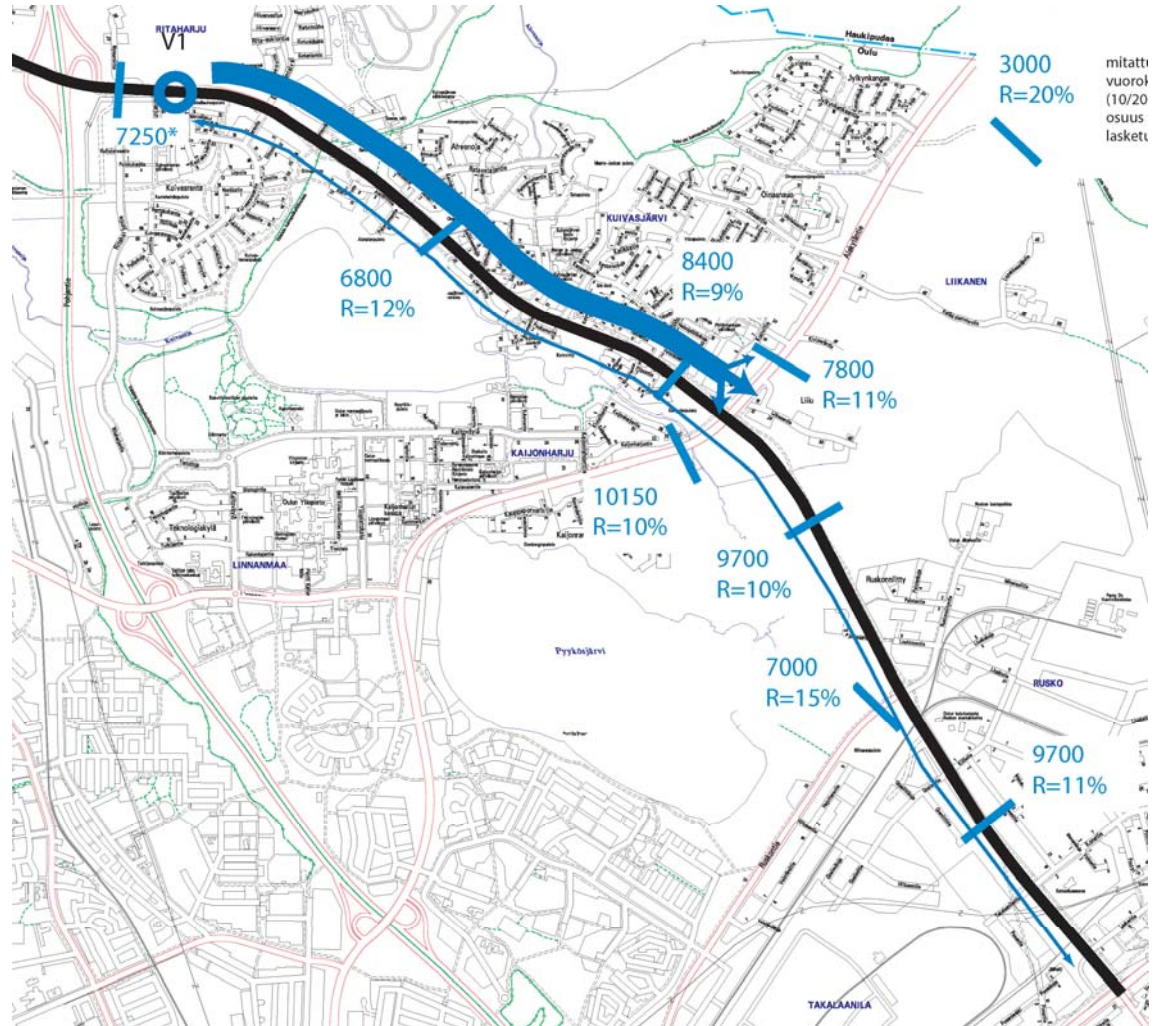
3000 Nykyinen liikennemäärä
 (perustuu liikennekasken-
 toihin v. 2006 - 2007)
 huom: vuoden 2007 laskennat
 tehty Kuusamontien remontin
 aikana)
 (- ei laskentaa)

3000 Liikenne-ennuste 2030

12.2.2007 / Ramboll

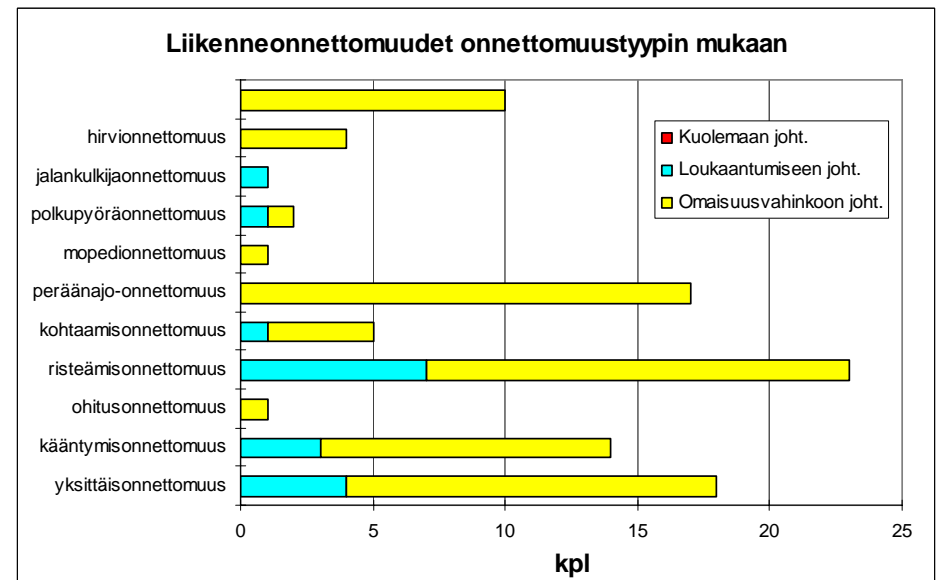
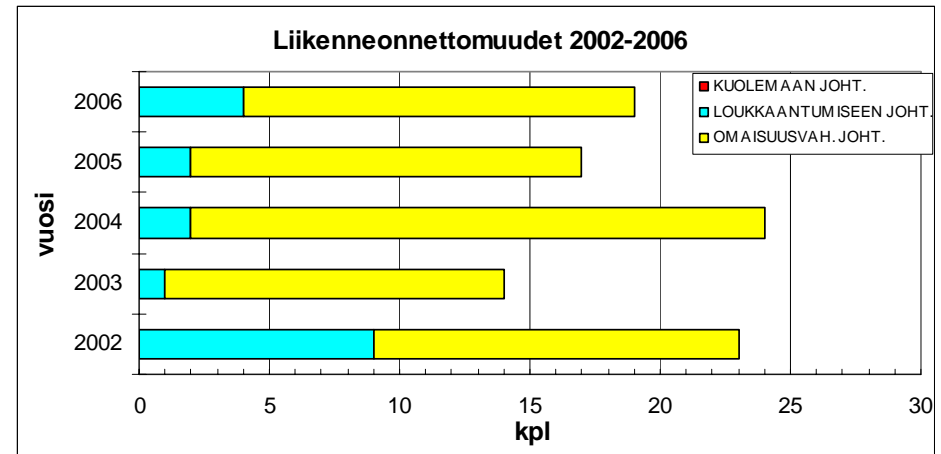
Läpiajoliikenne

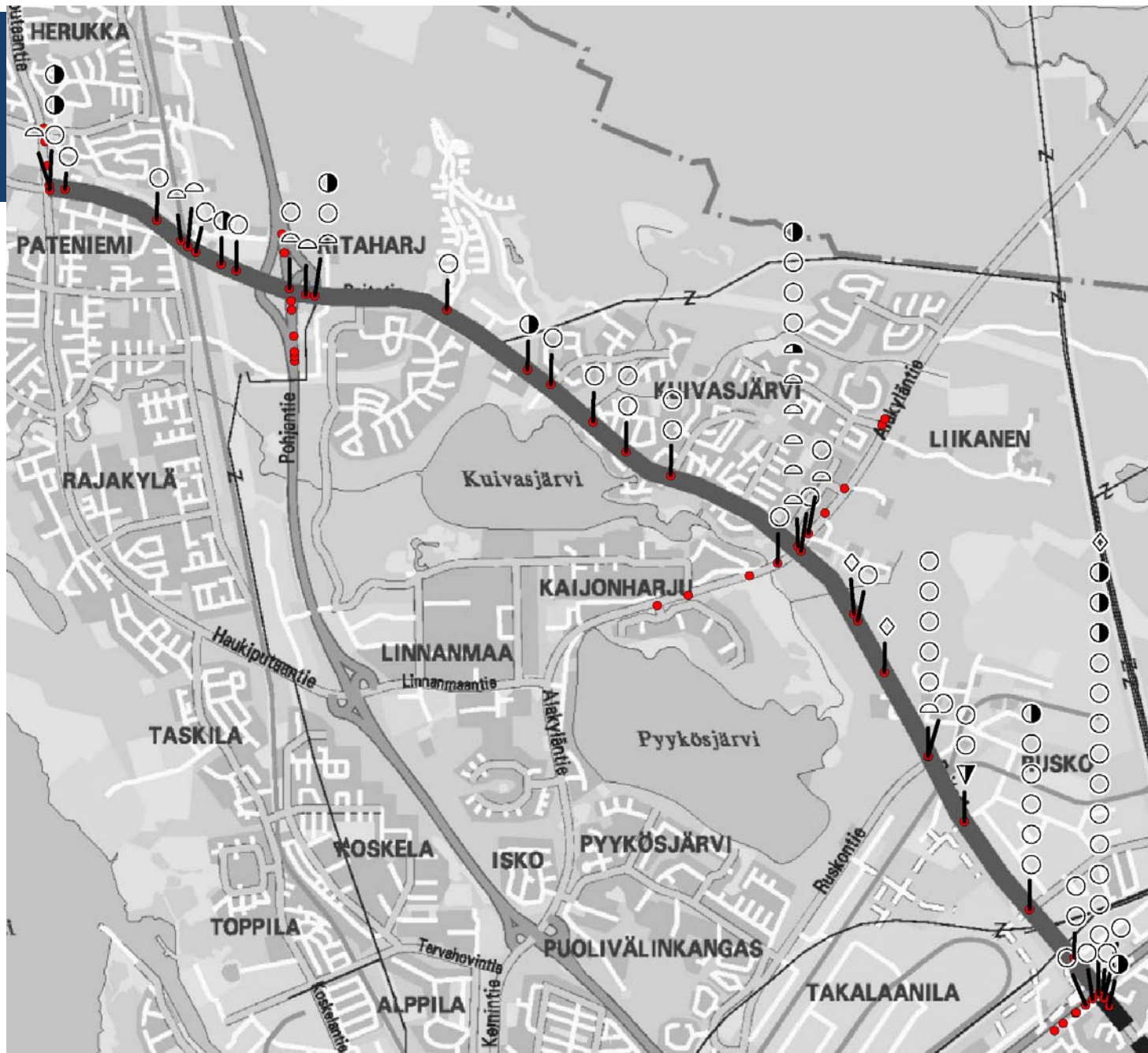
- moottoritien eritasoliittymän ja Alakyläntien kiertoliittymän sekä Kuusamontien välistä liikennettä laskettiin joulukuussa 2007
 - Kuivasjärven kohdalla vajaa puolet autoilijoista ajaa moottoritien liittymästä Alakyläntien kiertoliittymään
 - raskaan liikenteen määrä noin 8% läpiajavasta liikenteestä
 - Kuivasjärven kohdalla alle 10% liikenteestä jatkaa Kuusamontielle



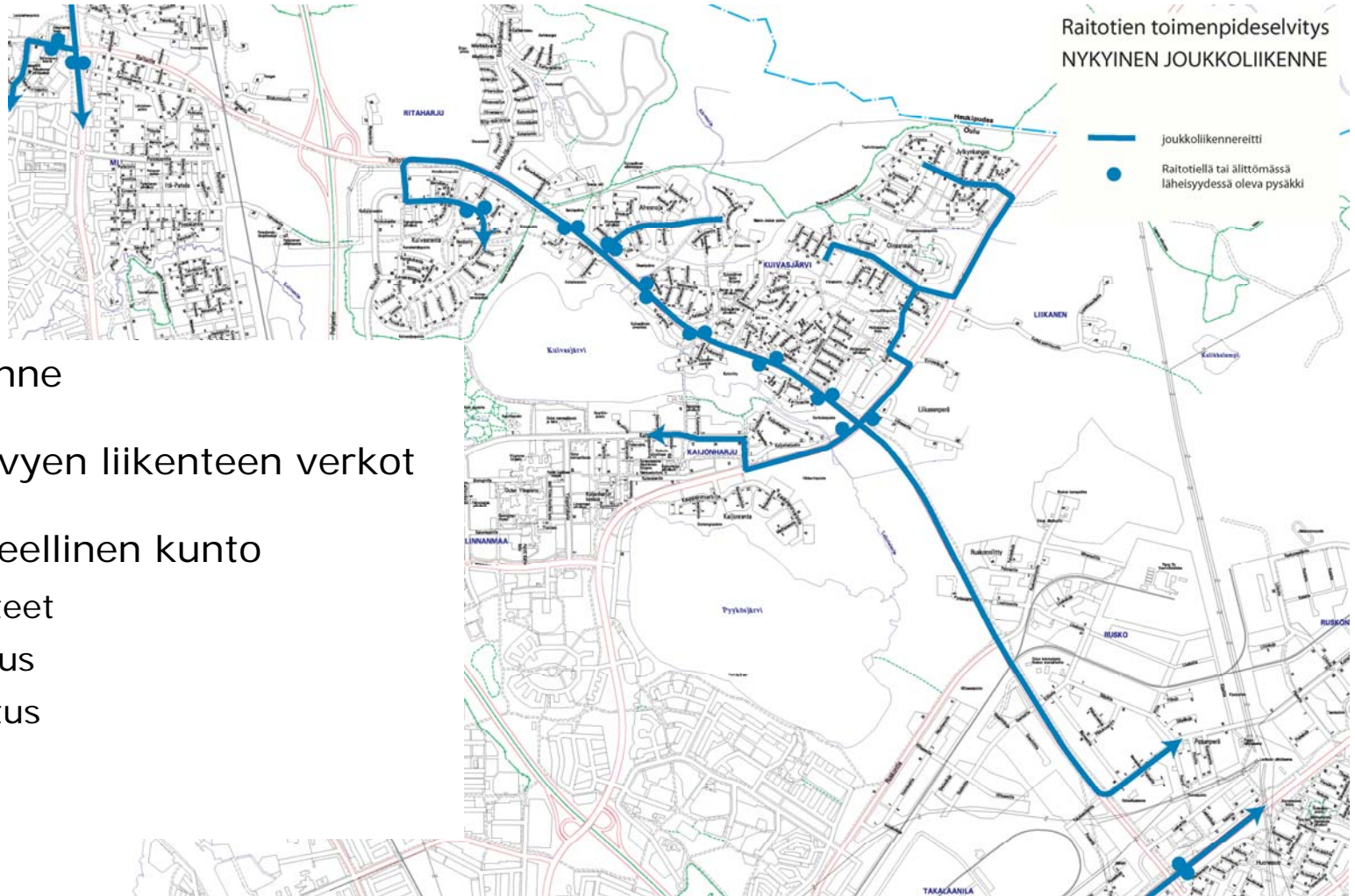
Liikenneonnettomuudet

- poliisin rekistereihin perustuva aineisto
- vuodet 2002 – 2006,
 - mukana 97 onnettomuutta
 - määrät vaihtelevat vuosittain
 - ei kuolemaan johtaneita onnettomuuksia
 - liittyimiin liittyviä onnettomuuksia
 - yksitällönonnettomuuksia myös runsaasti
 - kevyen liikenteen onnettomuuksia vain muutama





Muita lähtökohtia



- joukkoliikenne
- katu- ja kevyen liikenteen verkot
- tien rakenteellinen kunto
 - rakenteet
 - kuivatus
 - valaistus
 - sillat