



MERKINNÄT

- Suunnitteluvuoron raja
- SÄILYTTÄVÄT JA POISTETTAVAT**
- Säilytettävä metsä

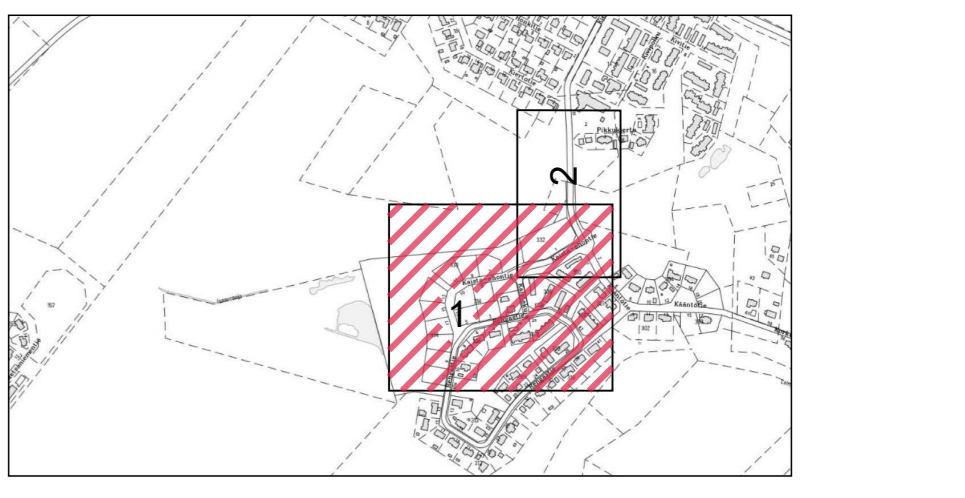
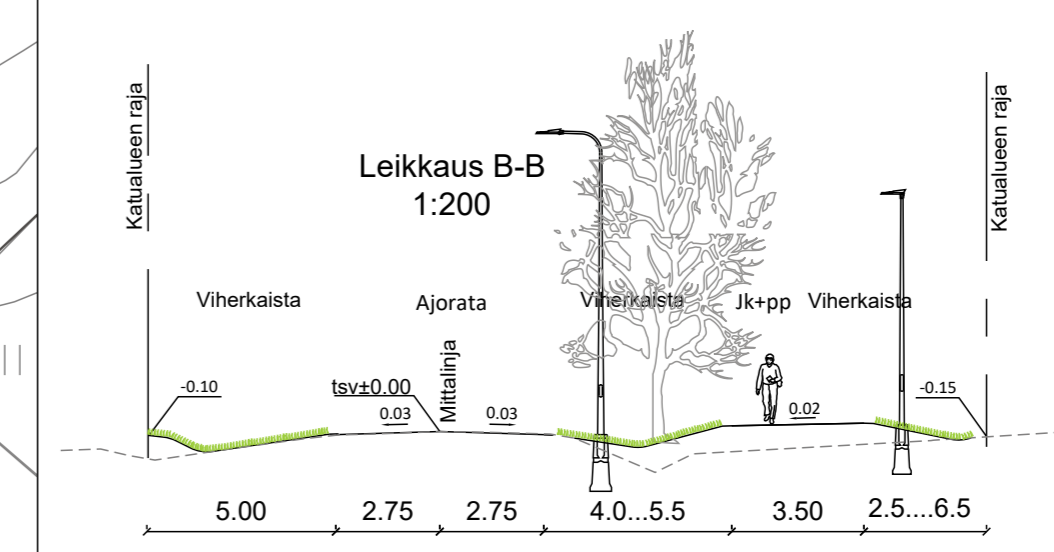
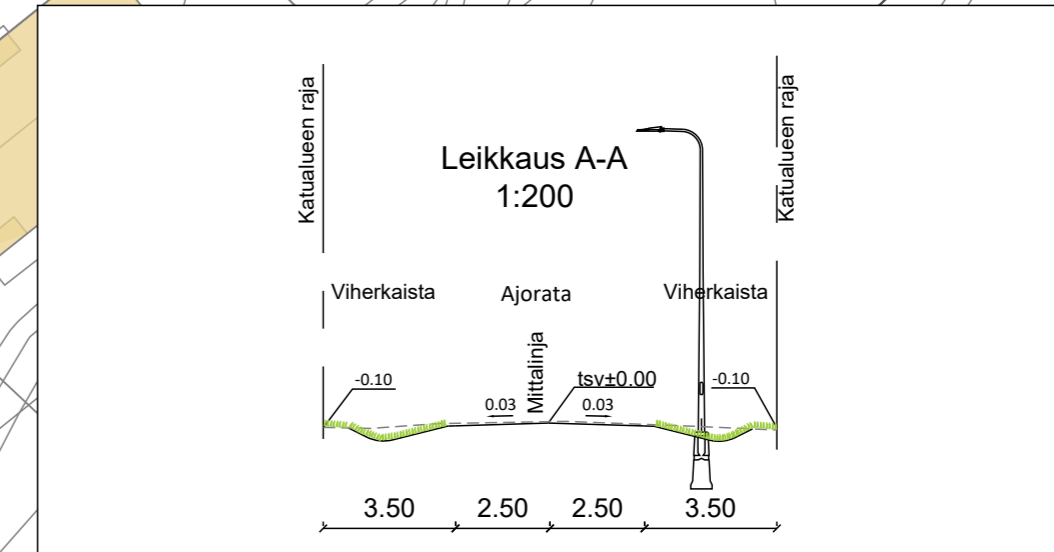
- KORKEUDET JA KUIVATUS**
- 13.0 Nykyinen maanpinnan korkeus
- 13.52 Suunniteltu korkeus
- 13.88 Tontin nurkkapisteen korkeus
- o Hulevesikaivo
- ↗ Painanne ja virtausuunta
- ▨ Biosuodatusalue
- ⚡ Rumpu

- ISTUTETTAVA KASVILLISUUS**
- Nurmi A3
- Niitty
- o Hulevesikaivo
- + Lehtipuu

PINNOITTEET

- Asfaltti, ajorata / jkpp -tie
- Betonikiveys, harmaa
- Suojatien varoitusalue, betonikiveys, valkoinen
- Kivituhka
- Kenttäkiveys

- + Uusi valaisin
- x Nykyinen valaisin
- NS Siirrettävä valaisinpylväs
- R Roska-astia



Merkki	Muutos	Pvm	Suunnittelija	Hyväksyjä
Koordinaattijärjestelmä ETRS-GK26 Korkeusjärjestelmä N2000 Mittakaava 1:500, 1:200				
Kaupunginosa KIIMINKI 130				
Hanketunnus LKY 2022_0003		Hankke Kaista-ahon laajennus		
Kohde K1 Kaista-ahontie, K2 Kaistakuja, J1 Kaista-ahontie jkpp välillä Kaistakuja - Kiertote				
Suunnitteluvaihe Hyväksymiskäsitely			Asiakirjatyyppi Pöytäkirja	
Aihe Korkeudet, Kuivatus, Ympäristö, Poikkeuslupa				
Asiasisältö Katuasennelmä 1/2				
SITOWISE		OULU YHDYSKUNTA- JA YMPÄRISTÖPALVELUT		
Suunnittelija		Suunnitteluttaja		
Projektipäällikkö		Pvm 10.5.2022		
Piiri nro (konsultti)		Piiri nro		