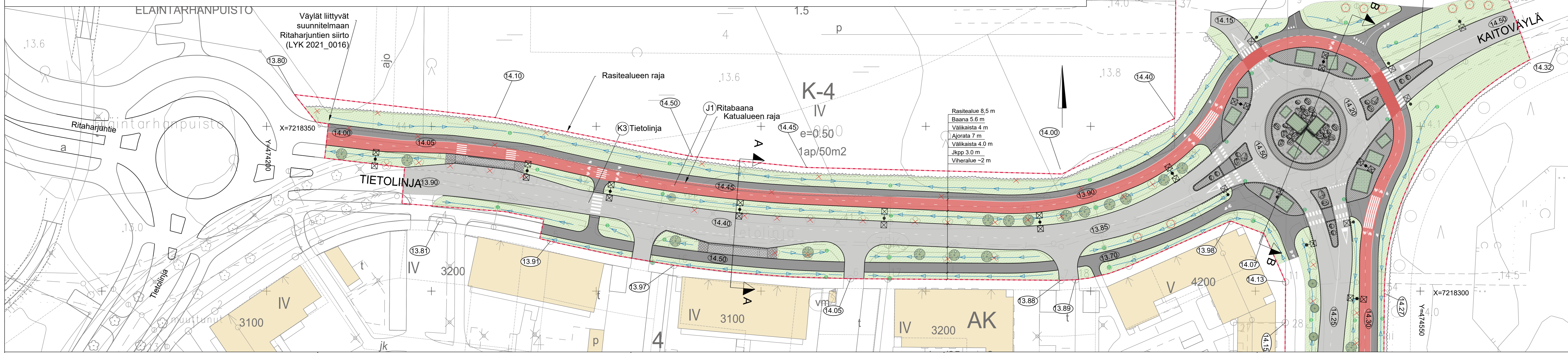
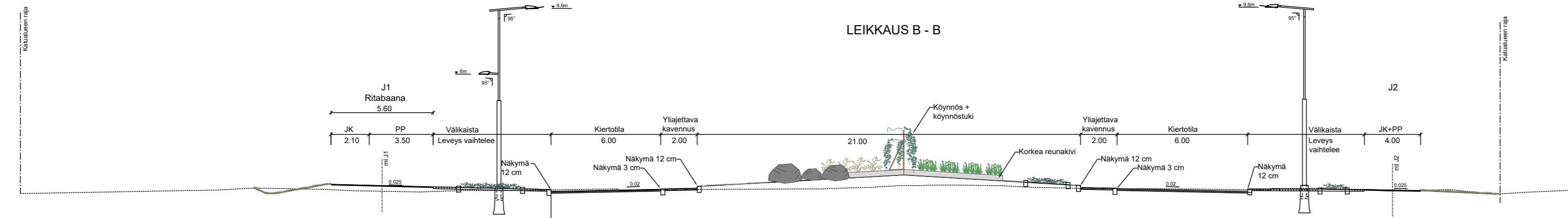
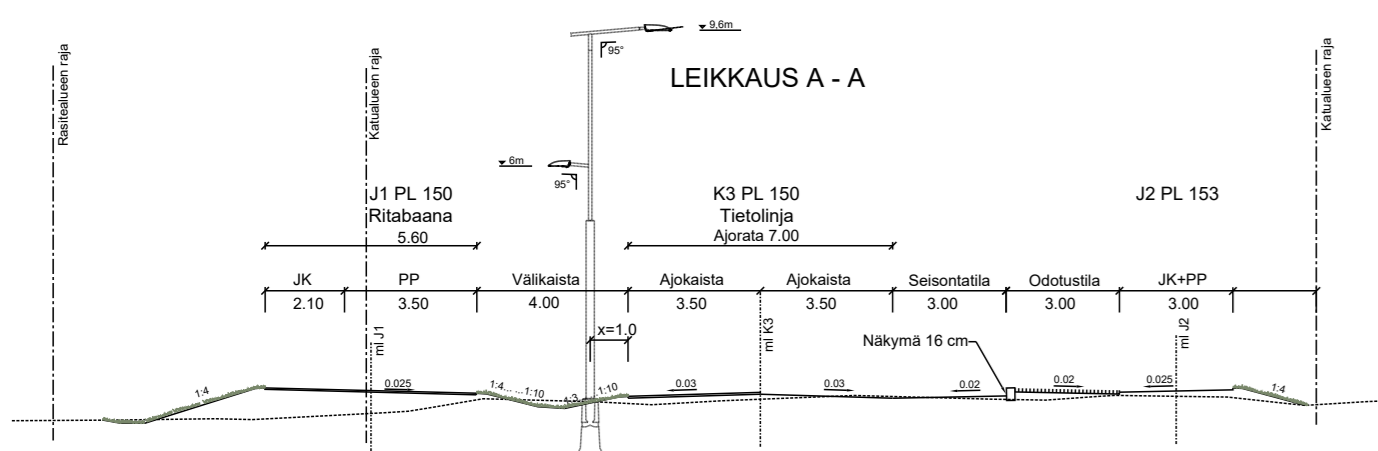


MERKINNÄT

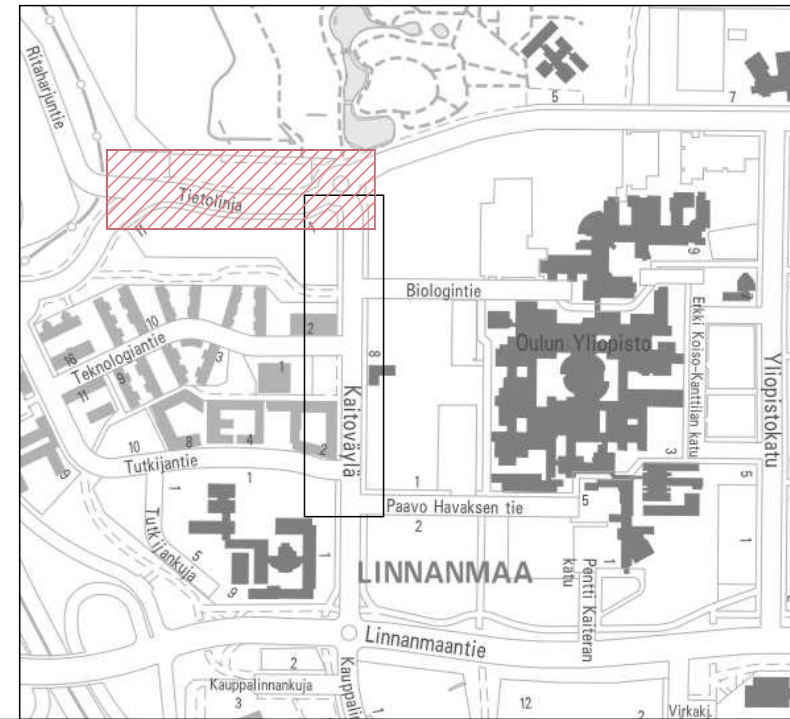
- Suunnittelualueen raja
- Ajourata
- Pyörätie (baana)
- Jalkakäytävä / yhdistetty jalankulun ja pyöräilyn väylä

Merkki	Muutos	Pvm	Suunnittelija	Hyväksyjä
Koordinaattijärjestelmä ETRS-GK26		Korkeusjärjestelmä N2000	Mittakaava 1 : 1000	
Kaupunginosa 78 Linnanmaa				
Hanketunnus LYK 2022_0036		Hanke LINNANMAANTIE, KAITOVÄYLÄ JA TIETOLINJA LIIKENNEJÄRJESTELYT, 1. vaihe		
Kohde Tietolinja välillä Ritaharjuntie -Kaitoväylä, Kaitoväylä välillä Tietolinja - Biologintie, Ritabaana (Tietolinja jkpp, Kaitoväylä jkpp) välillä Ritaharjuntie - Paavo Havaksen tie				
Suunnitteluvaihe Hyväksymiskäsittely		Asiakirjatyyppi	Piirustus	
Aihe Yleiset				
Asiasisältö Yleiskartta				
		WSP Finland Oy Yritystie 10 90230 OULU puh. +358 20 799 411		YHDYSKUNTA- JA YMPÄRISTÖPALVELUT
Suunnittelija		Suunnittelutaja		
Projektipäällikkö	Pvm	Päiv.nro		
Päiv.nro (konsultti)	K1-3	30.11.2022		

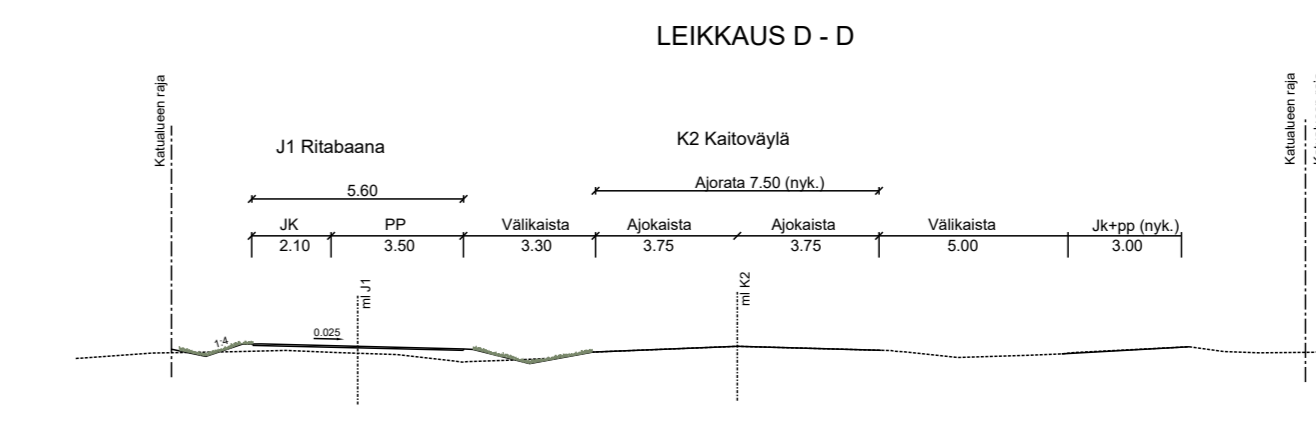
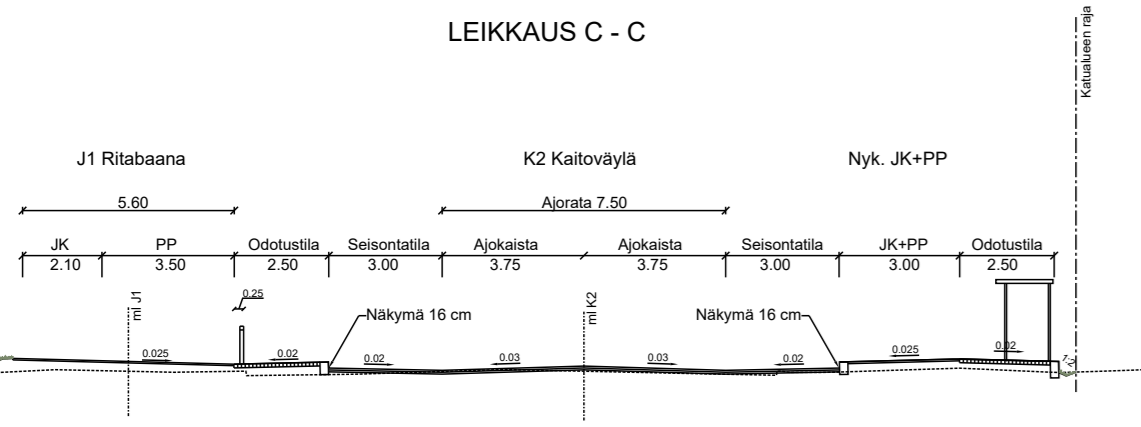
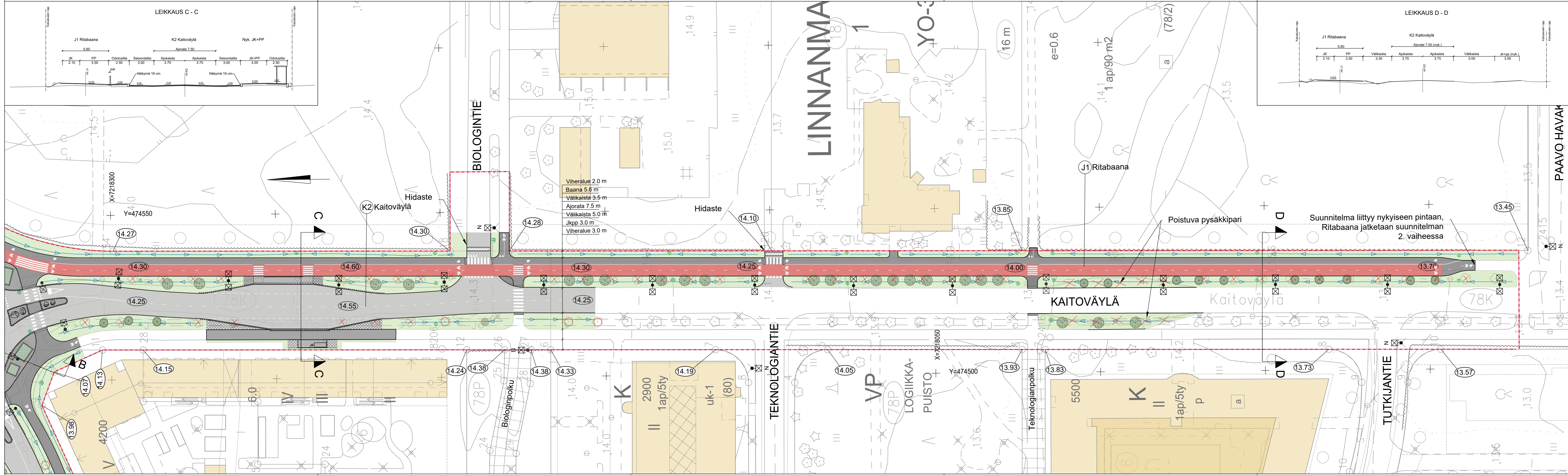


MERKINNÄT

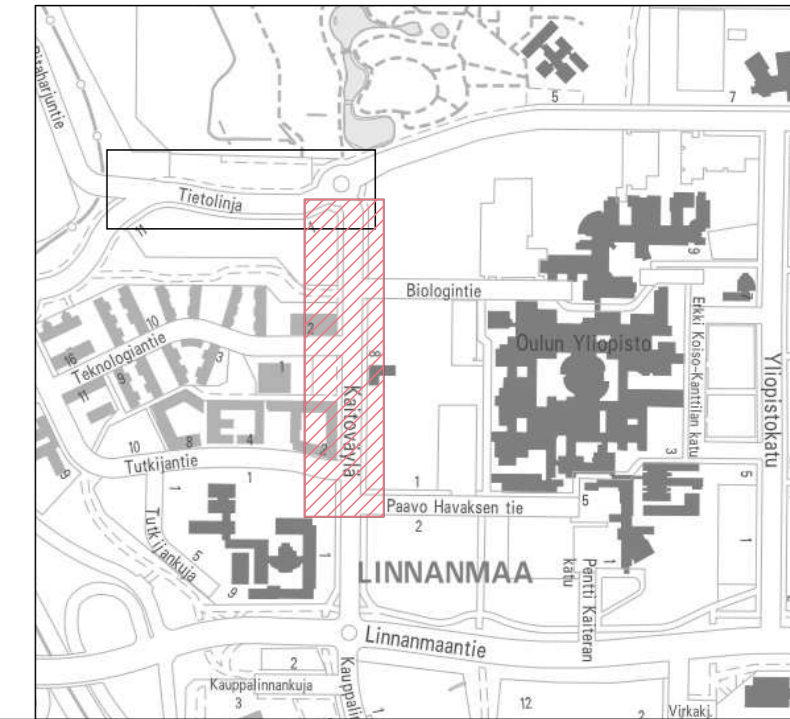
	Suunnitteluvuoran raja		Graniittireunakivi korotettu
	Suojattava lehtipuu/ Poistettava lehtipuu		Graniittireunakivi upotettu
	Säilyvä metsänreuna		Betonikivi, tiililadonta, valkoinen, suojateiden ja pysäkeiden varoitussalue
	Poistettava kasvillisuusalue		Kaide
	Ajorata		Hulevesikaivo
	Pyörätie (baana)		Painanne
	Kivisirotepinnoite		Suunniteltu korkeus
	Rakennettava jalkakäytävä / yhdistetty jalankulun ja pyöräilyn väylä		Tontin nurkkapisteen korkeus
	Murske		Nykyinen maanpinnan korkeus
	Graniittinoppakivi, harmaa		Uusi valaisin
	Betonikivi, tiililadonta, harmaa		
	Nurmikivi, harmaa		
	Nurmi		
	Lehtipensas		
	Perenna		
	Köynnös		
	Istutettava lehtipuu		
	Luonnonkivi		



Merkki	Muutos	Pvm	Suunnittelija	Hyväksyjä	
Koordinaattijärjestelmä	ETRS-GK26	Korkeusjärjestelmä	N2000	Mittakaava	1 : 500
Kaupunginosa	78 Linnanmaa	Hanketunnus	LYK 2022_0036	Hanke	LINNANMAANTIE, KAITOVÄYLÄ JA TIETOLINJA LIIKENNEJÄRJESTELYT, 1. vaihe
Kohde	Tietolinja ja Ritabaana (Tietolinja jkpp) välillä Kaitoväylä - Ritaharjuntie				
Suunnitteluvaihe	Hyväksymiskäsittely	Asiakirjatyypit	Piirustus		
Aihe	Korkeudet, kuivatus, valaistus, sähkö, poikkileikkaus, ympäristö				
Asiasiasäätö	Katusuunnitelmapartta 1/2				
	WSP Finland Oy Yhtymäties 10 90230 Oulu, puh. +358 20 786 411		YHDYSKUNTA- JA YMPÄRISTÖPALVELUT		
Suunnittelija	Suunnittelutaja				
Projektipaällikkö	Pvm		Piir.nro		
Piir.nro (konsultti)	K2-1		30.11.2022		



- MERKINNÄT**
- Suunnittelualueen raja
 - Suojattava lehtipuu/ Poistettava lehtipuu
 - Säilyvä metsänreuna
 - Ajorata
 - Pyörätie (baana)
 - Rakennettava jalkakäytävä / yhdistetty jalankulun ja pyöräilyn väylä
 - Granitiinopakkivi, harmaa
 - Betonikivi, tiililadonta, harmaa
 - Nurmikivi, harmaa
 - Nurmi
 - Lehtipensas
 - Istutettava lehtipuu
 - Luonnonkivi
 - Hulevesikaivo
 - Painanne
 - Suunniteltu korkeus
 - Tontin nurkkapisteen korkeus
 - Nykyinen maanpinnan korkeus
 - Uusi valaisin
 - Nykyinen valaisin
 - Granitiireunakivi korotettu
 - Granitiireunakivi opotettu
 - Betonikiviraita, tiililadonta, valkoinen, suojateiden ja pysäkeiden varoitustalve
 - Kaide
 - Roskis



Merkki	Muutos	Pvm	Suunnittelija	Hyväksyjä	
Koordinaattijärjestelmä	ETRS-GK26	Korkeusjärjestelmä	N2000	Mittakaava	1 : 500
Kaupunginosa	78 Linnanmaa				
Hanketunnus	LYK 2022_0036	Hanke	LINNANMAANTIE, KAITOVÄYLÄ JA TIETOLINJA	LIIKENNEJÄRJESTELYT, 1. vaihe	
Kohde	Kaitoväylä välillä Tietolinja - Biologintie Ritabaana (Kaitoväylä jkpp) välillä Tietolinja - Paavo Havaksen tie				
Suunnitteluvaihe	Hyväksymiskäsittely	Asiakirjatyypit	Piirustus		
Aihe	Korkeudet, kuivatus, valaistus, sähkö, poikkileikkaus, ympäristö				
Asiasisältö	Katusuunnitelmakartta 2/2				
WSP	WSP Finland Oy Yhteyshenkilö: 10 90230 Oulu, puh. +358 20 786 411	OULU	YHDYSKUNTA- JA YMPÄRISTÖPALVELUT		
Suunnittelija	Suunnittelutaja				
Projektipaällikkö	Pvm	Piir.nro			
Piir.nro (konsultti)	K2-2	30.11.2022			