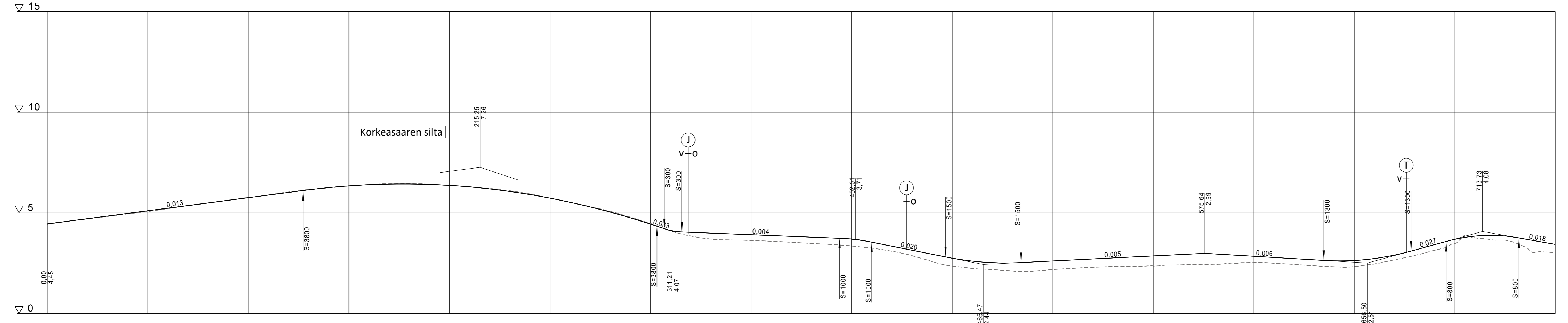


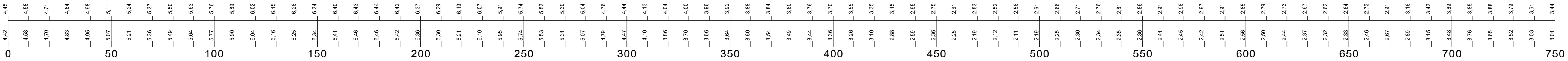
J1\_ML



Vh-kaivannot: tuenta/luiskakaltevuus  
Päällysrakenne

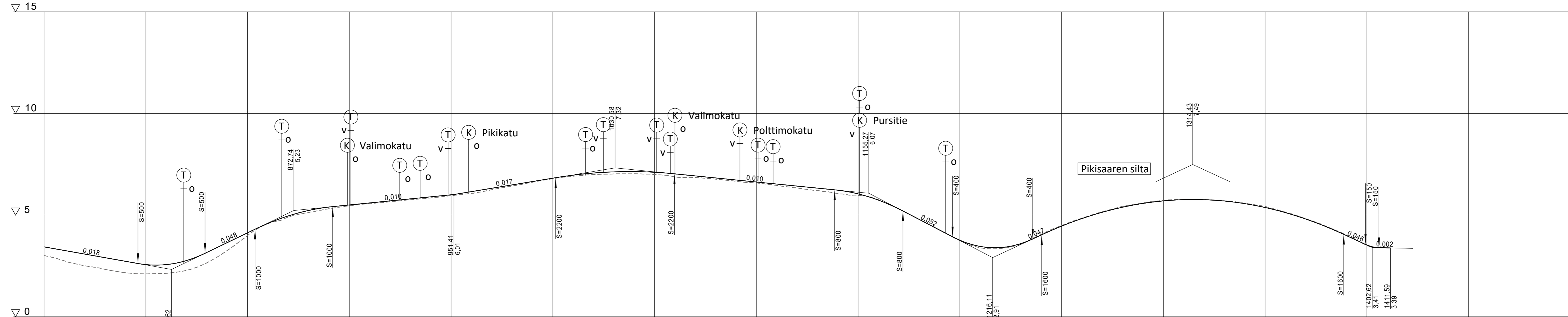
Tasausviivan korkeus

Maanpinnan korkeus



Merkki	Muutos	Pvm	Suunnittelija	Hyväksyjä	
Koordinaattijärjestelmä	ETRS-GK26	Korkeusjärjestelmä	N2000	Mittakaava	1:1000/ 1:100
Kaupunginosa					
Hanketunnus	LYK 2022_0046	Hanke	Nallibaanan katu- ja rakennussuunnittelu		
Kohde					
Suunnitteluvaihe	Hyväksymiskäsittely	Asiakirjatyyppe	Piirustus		
Aihe	Pituusleikkaus				
Asiasisältö	Katusuunnitelma 1/4				
Ramboll Kiviharjunenki 1A 90220 Oulu puh. 020 755 611		YHDYSKUNTA- JA YMPÄRISTÖPALVELUT			
Suunnittelija	Suunnittelutaja				
Projektipaällikkö	Pvm	Pii.nro			
Pii.nro (konsultti)	X.X.202X	Pit1			

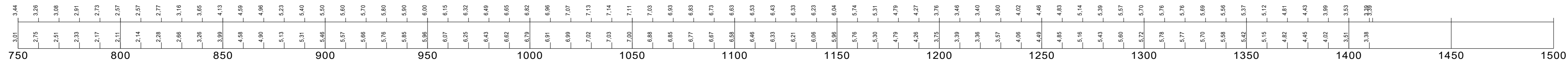
J1\_ML



Vh-kaivannot: tuenta/luiskakaltevuus  
Päällysrakenne

Tasausviivan korkeus

Maanpinnan korkeus



Merkki	Muutos	Pvm	Suunnittelija	Hyväksyjä	
Koordinaattijärjestelmä	ETRS-GK26	Korkeusjärjestelmä	N2000	Mittakaava	1:1000/ 1:100
Kaupunginosa					
Hanketunnus	LYK 2022_0046	Hanke	Nallibaanan katu- ja rakennussuunnittelu		
Kohde					
Suunnitteluvaihe	Hyväksymiskäsittely	Asiakirjatyyppe	Piirustus		
Aihe	Pituusleikkaus				
Asiasisältö	Katusuunnitelma 1/4				
Ramboll Kiviharjunlenkki 1A 90220 Oulu puh. 020 755 611		YHDYSKUNTA- JA YMPÄRISTÖPALVELUT			
Suunnittelija	Suunnittelutaja				
Projektipaällikkö	Pvm	Piir.nro			
Piir.nro (konsultti)	X.X.202X	Piir.nro	Piir2		