



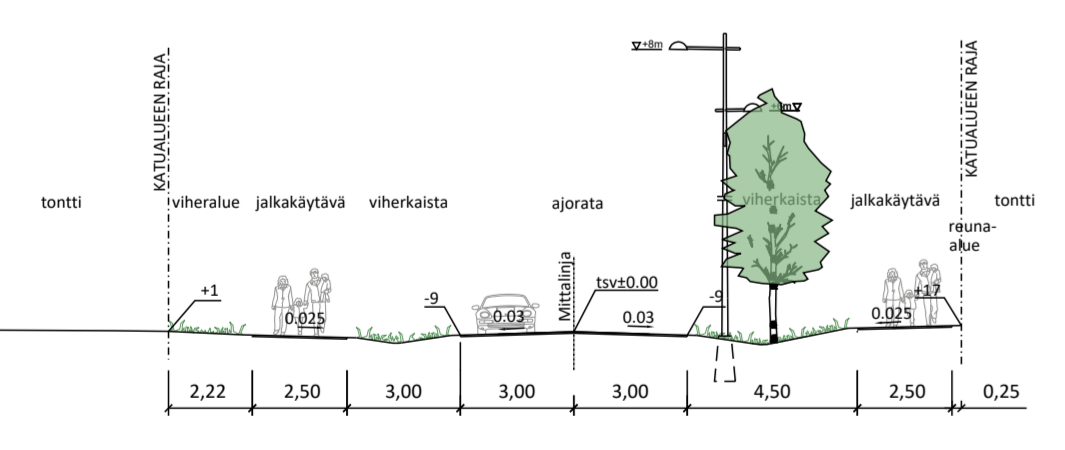
Alueen suunnittelu tarkentuu Alppitorin katusuunnittelun yhteydessä

Reuna-alue 0.15	Jalkakäytävä 2.50	Reuna-alue 0.25	Jalkakäytävä 2.50
Erotusalue 2.00	Viherkaista 4.50	Viherkaista 4.50	Jalkakäytävä 2.50
Pysäköinti 2.50	Ajorata 6.00	Ajorata 6.00	Jalkakäytävä 2.50
Viherkaista 3.00	Jalkakäytävä 2.50	Viherkaista 3.00	Jalkakäytävä 2.50
Jalkakäytävä 2.50	Viheralue 2.42	Viherkaista 2.33	Viheralue 2.22

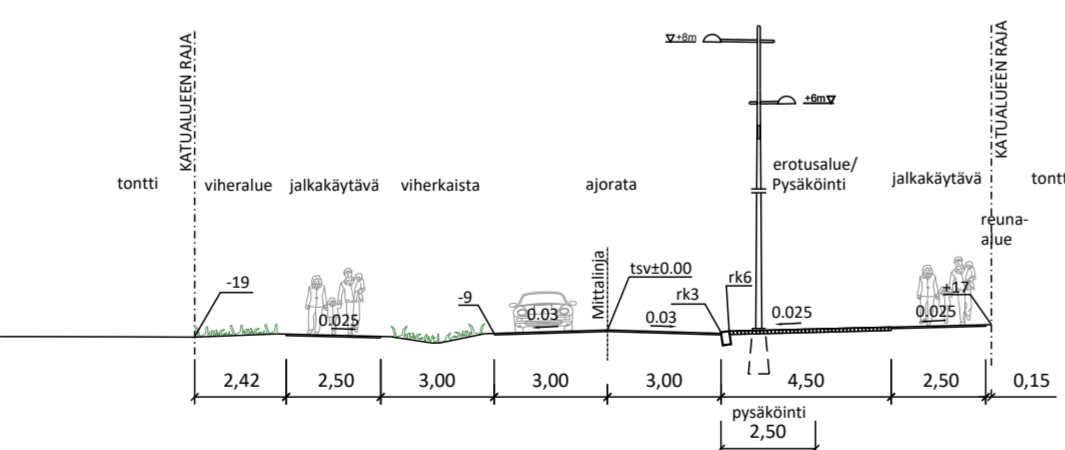
Reuna-alue 0.50	Jalkakäytävä ja pyörätie 3.00
Yhdistetty jalkakäytävä ja pyörätie 7.50	
Ajorata 2.50	
Jalkakäytävä 2.50	
Reuna-alue 0.80	

- MERKINNÄT**
- Suunnittelualueen raja
  - Nykyiset rakennukset
  - Uudet asemakaavoituksen mukaiset rakennuspaikat
  - ✗ Poistettava valaisin
  - ✗✗ Poistettava havu- ja lehtipuu
  - ✗✗✗ Poistettava pensas, sijainti viitteellinen
  - ⊕ Säilytettävä sähkökaappi
  - ⊕ Siirrettävä roska-astia
- PINNOITTEET**
- Asfaltti, ajorata
  - Asfaltti, jkpp / jk
  - Nurmikiveys
  - Graniittinoppakiveys, harmaa
  - Graniittinoppakiveys, harmaa + musta
  - Graniittireunakivi
  - Graniittireunakivi, madallettu
- SÄILYTETTÄVÄT JA POISTETTAVAT**
- ✗✗✗ Poistettava havu- ja lehtipuu
  - ✗✗✗✗ Poistettava pensas, sijainti viitteellinen
  - ⊕ Säilytettävä sähkökaappi
  - ⊕ Siirrettävä roska-astia
- ISTUTETTAVA KASVILLISUUS**
- Nurm
  - Lehtipensas
  - Lehtipuu
  - Havupuu
- KORKEUDET JA KUIVATUS**
- Suunniteltu korkeus
  - Tontin nurkkapisteen korkeus
  - Suunniteltu hulevesikaivo, ritiläkansi
  - Nykyinen hulevesikaivo, ritiläkansi
  - ➡ Painanne ja virtausuunta
- VARUSTEET JA KALUSTEET**
- ⊕ Valaisinyliväs
  - ⊕ Rungonsuoja

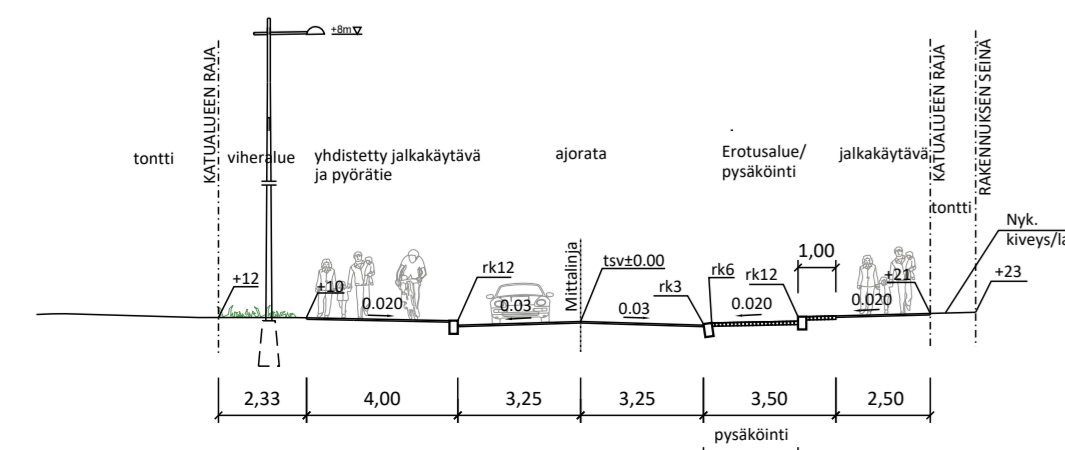
Luokotie  
LEIKKAUS A - A  
1:200



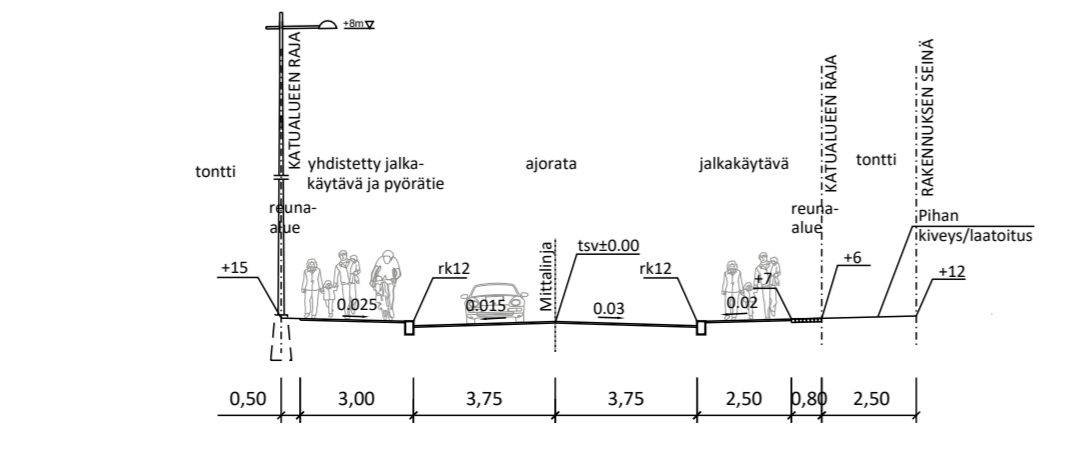
Luokotie  
LEIKKAUS B-B  
1:200



Siirtolantie  
LEIKKAUS C - C  
1:200



Siirtolantie  
LEIKKAUS D - D  
1:200



Merkki	Muutos	Pvm	Suunnittelija	Hyväksyjä
Koordinaattijärjestelmä ETRS-GK26		Korkeusjärjestelmä N2000	Mittakaava 1 : 500	
Kaupunginosa VÄLIVAINIO 60				
Hankelunus LYK 2022_0044		Hanke Luokotien katusuunnitelma		
Kohde Luokotie, Siirtolantien välillä Oravitie - Kesätie				
Suunnitteluvaihe Hyväksymiskäsittely		Asiakirjatyyppi Piirustus		
Aihe Korkeudet, Kuivatus, Poikkileikkaus, Liikenteenohjaus, Ympäristö, Valaistus ja Sähkö				
Asiasiasito Katupiirustus				
<b>RAMBOLL</b>		Ramboll Kiviharjuntie 1A 00220 Suola pö. 020 755 411		
<b>OULU</b>		YHDYSKUNTA- JA YMPÄRISTÖPALVELUT		
Suunnittelija	Projektipäällikkö	Pvm	Piir.no	
		30.5.2023		