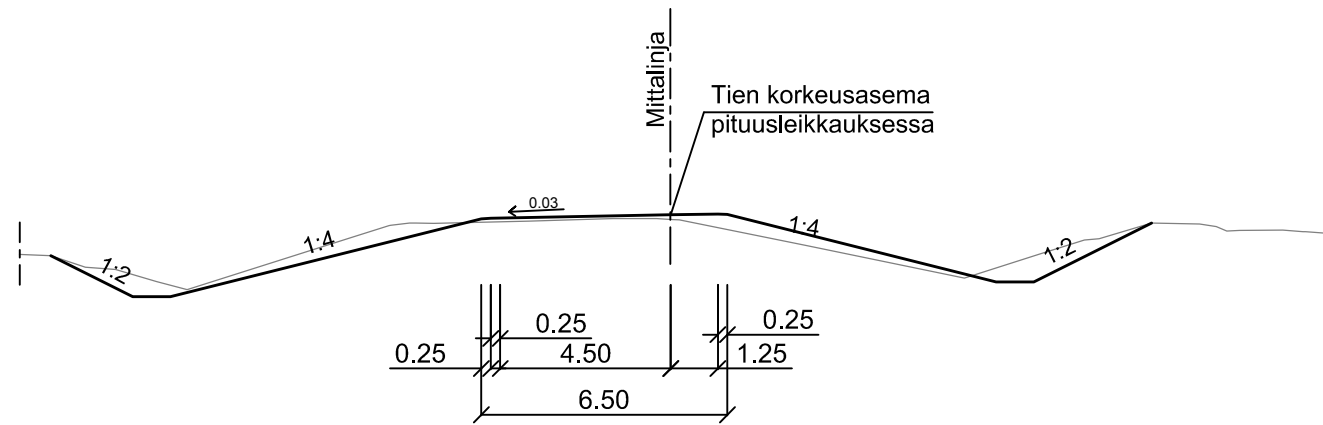
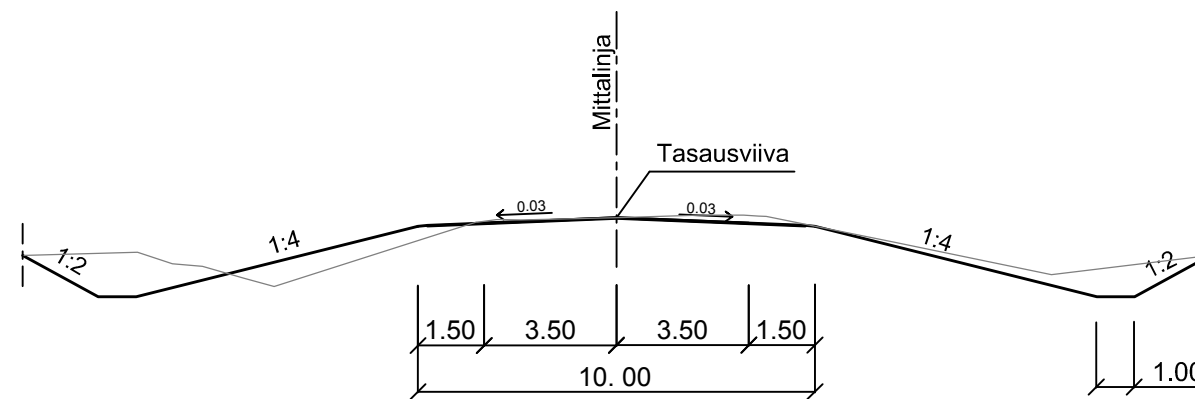




Eritasoliittymien ja levähdysalueiden rampit



M4 (847) Haukiputaantie



Merkki	Muutos	Pvm.	Suunn.	Tark.	Koordinaattijärjestelmä GK26	Valtatien 4 parantaminen välillä Kello-Räinänperä, Oulu ja li			
 					Korkeusjärjestelmä N2000	Tiesuunnitelma			
					SUHA 1555				
Pvm.	Ari Kuotesaho	Pvm.	Seppo Viitala	Pvm.	Tierekisteritunnus	Liikennetekniset poikkileikkaukset		Mittakaava	Piir.nro
15.2.2017		15.2.2017	Pekka Karhinen		4/405/855 - 4/409/515	rampit ja M4 (Haukiputaantie)		1:200	4T-2