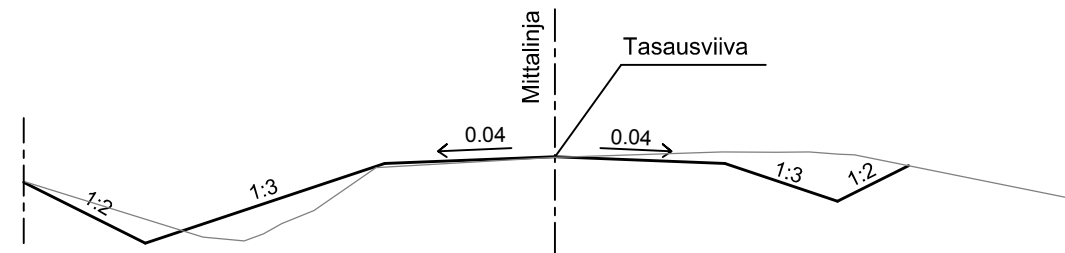


Yksityistiet

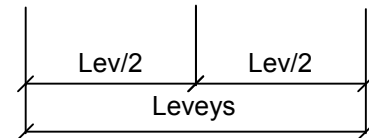
Y3a, Y3b, Y9, Y11, Y14, Y15J, Y15bJ



Y1, Y2M, Y10, Y12



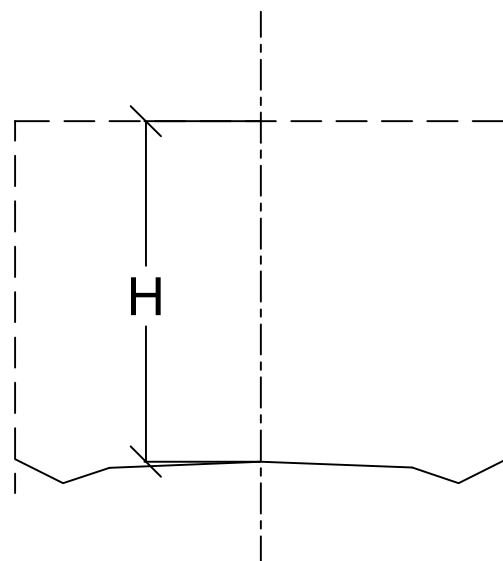
Penger





Leikkaus

Yksityistie	Leveys
Y10, Y12	5.50
Y1, Y2M	4.50
Y11	4.00
Y3a, Y3b, Y9, Y14	3.50
Y15J, Y15bJ	2.50

Yksityisteiden alikulkukorkeudet silloilla



Yksityistie	Alikulkukorkeus H sillan kohdalla
Y3a	≥ 4,5 S5 Kumunkankaan RS
Y15aJ	≥ 2,6 S29 Murtooperän AKK
Y9	≥ 4,5 S9 Sonninkallon RS
Y10	≥ 4,5 S14 Vareputaan RS
Y11	≥ 4,5 S16 Taatan RS
Y12	≥ 4,5 S19 Luukelan RS
Y14	≥ 4,5 S20 Saanion RS

Merkki	Muutos	Pvm.	Suunn.	Tark.	Koordinaattijärjestelmä	GK26	Valtatien 4 parantaminen välillä Kello-Räinänperä, Oulu ja li Tiesuunnitelma
					Korkeusjärjestelmä N2000 SUHA 1555		
Pvm.	Ari Kuotesaho	Pvm.	Seppo Viitala	Pvm.	Tierekisteritunnus	4/405/855 - 4/409/515	Liikennetekniset poikkileikkaukset yksityistiet
15.2.2017		15.2.2017	Pekka Karhinen				Mittakaava 1:100
							Piir.nro 4T-3