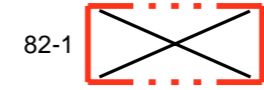


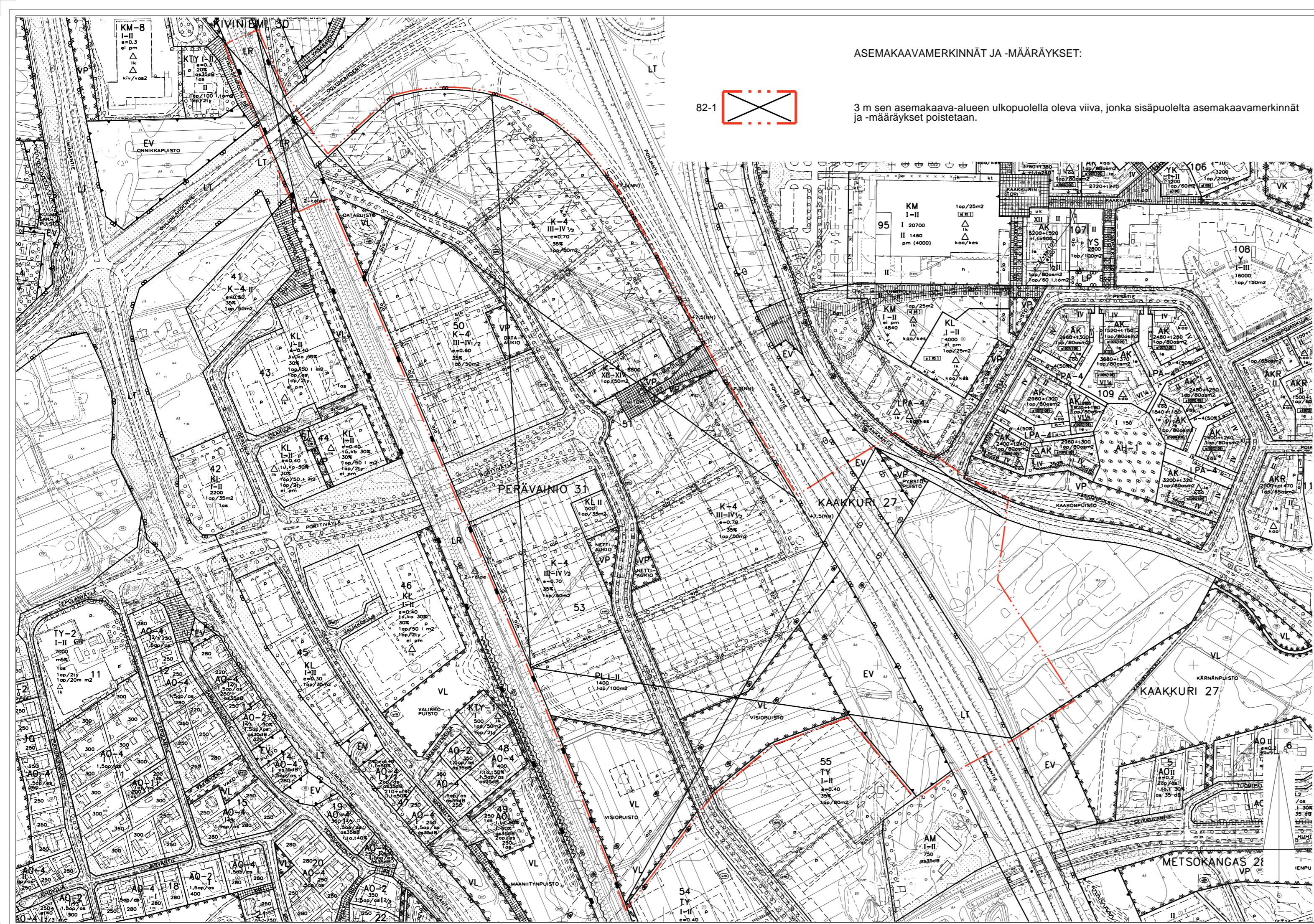
# OULUN KAUPUNKI

## YHDYSKUNTA- JA YMPÄRISTÖPALVELUT

ASEMAKAAVAMERKINNÄT JA -MÄÄRÄYKSET:



3 m sen asemakaava-alueen ulkopuolella oleva viiva, jonka sisäpuolelta asemakaavamerkinnät ja -määräykset poistetaan.

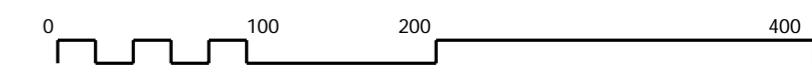


ASEMAKAAVAN MUUTOS:  
 PERÄVAHNON KAUPUNGINOSA  
 KORTTELIT 50, 51 JA 53 SEKÄ  
 KATU-, PUISTO-, LÄHIVIRKISTYS-, SUOJAVIHER-,  
 RAUTATIE- JA MAANTIEN ALUEET  
 KAAKKURIN KAUPUNGINOSA  
 KATU-, PUISTO-, SUOJAVIHER- JA MAANTIEN ALUEET  
 KIVINIEMEN KAUPUNGINOSA  
 RAUTATIEALUE

ASEMAKAAVA:  
 KAAKKURIN KAUPUNGINOSAN OSA

ALUEELLA ON VOIMASSA 17.4.2000 (1650), 23.9.2002 (1759), 14.2.2005 (1807),  
 9.11.2015 (2096) JA 26.1.2015 (2146) HYVÄKSYTYT ASEMAKAAVAT.

MIITAKAAVA 1 : 4000



ASEMAKAAVOITUS

NÄHTÄVILLÄ 8.2.-11.3.2019

KAAVATUNNUS DRNO	LAATIMIS- PAIVÄMÄÄRÄ	KORJAUS- PAIVÄMÄÄRÄ	YHDYSKUNTA- LAUTAKUNTA	KAUPUNGIN- HALLITUS	KAUPUNGIN- VALTUUSTO	VOIMAANTULO- PAIVÄMÄÄRÄ
564-2375	14.1.2019					
4679/2018						
SUUNNITTELIJA VIRPI RAJALA				PIIRTAJA IRMA HYRY		
ASEMAKAAVAPÄÄLLIKKO KARI NYKÄNEN						